

**MĚSTSKÝ ÚŘAD KYJOV**  
**stavební úřad**  
**Masarykovo nám. 1, 697 01 Kyjov**

**Spis.zn.: SÚ 10321/2013/156Žd**

Č.j.: SÚ3326/14/156 / SÚ 10321/2013/156Žd

Vyřizuje: Ždanská Ludmila, tel. 518 697 543, e-mail: l.zdanska@mukyjoy.cz

Kyjov, dne 17.1.2014

1142/2014  
24-01-2014  
Počet příloh/listů: \_\_\_\_\_  
K vyřízení: \_\_\_\_\_

**ROZHODNUTÍ**

**VEŘEJNOU VYHLÁŠKOU**

**Výroková část:**

Stavební úřad Městského úřadu v Kyjově, jako stavební úřad příslušný podle § 13 odst. 1 písm. c/ zákona č. 183/2006 Sb., o územním plánování a stavebním řádu (stavební zákon), ve znění pozdějších předpisů (dále jen "stavební zákon"), na podkladě žádosti o prodloužení platnosti územního rozhodnutí, kterou dne 19.3.2013 podal

**Jihomoravský kraj, IČO 70888337, Žerotínovo náměstí 3/5, 601 82 Brno,**  
v zastoupení: **Správa a údržba silnic Jihomoravského kraje, příspěvková organizace**  
**kraje, IČO 70932581, Žerotínovo náměstí 3/5, 601 82 Brno**

(dále jen "žadatel")

**I. Stavební úřad podle § 93 odst. 3 stavebního zákona**

**p r o d l u ž u j e**

**o 2 roky** (ode dne nabytí právní moci tohoto rozhodnutí) **platnost územního rozhodnutí**, které vydal Stavební úřad Městského úřadu v Kyjově **dne 29.3.2011 pod spis. zn. SÚ 7079/2010/156Žd** a č.j. SÚ 13009/11/7079/2010 156 na níže uvedené objekty stavby

**Silnice III/41924 průtah Želetice**

(dále jen "stavba").

**Stavbou budou přímo dotčeny tyto pozemky parc. č. 2632/1 , 3735, 3734, 3707, 3714, 84/2, st. 34, 2652/7, 2606/2, 143/2, 147/3, 2652/9 v k.ú. Želetice u Kyjova.**

Parcela č. 2632/1 je ve vlastnictví Jihomoravského kraje, ostatní přímo dotčené parcely jsou ve vlastnictví obce Želetice.

**Stavba obsahuje objekty:**

SO 001 – Příprava území

SO 101 – Silnice III/41 924 – parc.č. 2632/1, 3735, 3707, 3714, 84/2, st. 34, 2652/7, 2652/9

SO 102 – Chodníky - kolem silnice parc.č. 3735, 3707, 3714, 84/2, st. 34, 2652/7

SO 301 – Přeložka vodovodu - parc.č. 3714

SO 401 – Zabezpečení kabelů MTS parc. č. 3735, 2632/1, st.34

SO 410 – Přeložka DOK parc.č. 3734

SO 702 – Přesun autobusové čekárny – nové stanoviště na p.č. 3714.

Jedná se o opravu silnice III/41924 v obci Želetice s příslušným rozšířením ve směrových obloucích a úpravou nájezdů v křižovatkách s místními komunikacemi.



Celková délka úpravy je 268 m. V celém úseku proběhne kompletní výměna celé konstrukce vozovky včetně sanace podloží v tl. 40 cm.

Oprava silnice začíná u místního hřbitova a končí v křižovatce silnice III/41924 s místními komunikacemi v obci.

Osa i niveleta komunikace v maximální možné míře sleduje stávající stav z důvodu komfortního napojení okolní zástavby.

Komunikace je navržena s jednostranným chodníkem vlevo a podélným parkovacím stáním o počtu 7 míst (před hřbitovem) .

V km 0,185 (vlevo) je umístěn autobusový záliv oddělený od silnice III/41924 nástupištěm ostrůvkem o šířce 2,5 m.

Odvodnění komunikace je navrženo (z důvodu minimálních podélných spádů) pomocí podélných odvodňovacích zařízení doplněných klasickými uličními vpustmi. Srážková voda bude svedena přes tato zařízení do stávajícího kanalizačního řádu.

Obj. SO 102 – Chodník šířky 1,5 m je navržen vlevo od km 0,007 až po konec úpravy silnice (u křižovatky). Podél autobusového zálivu je chodník rozšířen na 2 m. Mezi autobusovým zálivem a silnicí III/41924 je v km cca 0,175 – 0,195 navržen nástupiště ostrůvek v šířce 2,5 m.

Obj. SO 301 – Stávající vodovod bude v místě čekárny přeložen do nové trasy a to tak , aby byl od autobusové čekárny vzdálen 1,5 m.

Obj. SO 401 - zabezpečení kabelů MTS: v km 0,064 a v km 0,250 se pod komunikací nachází kabely MTS. Stávající kabely se nacházejí v chrániče. Tyto chráničky budou prodlouženy.

Obj. 410 – Přeložka DOK: stávající dálkové optické kabely je nutné přeložit na dvou místech. V km 0,000 – 0,050 a v km 0,172 – 0,190.

Obj. 702 – Přesun autobusové čekárny . Stávající autobusová čekárna bude demontována a bude přemístěna do km 0,183 vlevo podél nově vybudovaného autobusového zálivu.

## II. Stanoví podmínky pro stavbu:

1. Při realizaci stavby nutno dodržet všechny podmínky, které jsou uvedeny ve vyjádření správce dotčeného plynárenského zařízení – tj. ve vyjádření Jihomoravské plynárenská, a.s. ze dne 20.6.2013 pod zn. 5000798025 a vyj. ze dne 20.6.2013 pod zn. 5000801598 .
2. **U objektu SO 501 – Přeložka plynovodu STL** na parc.č. 3714 - nebyla prodloužena platnost územního rozhodnutí o umístění tohoto objektu. Investor (stavebník) musí zažádat o vydání nového rozhodnutí o umístění této stavby (objektu) s příslušnými doklady a projektovou dokumentací, kterou zpracuje oprávněná osoba.
3. Při realizaci stavby nutno dodržet všechny podmínky, které jsou uvedeny ve vyjádření E. ON Česká republika – vyj. ze dne 4. 6. 2013 zn. E7456 - Z051317938 a v souhlasu ze dne 12.6.2013 zn. M18585 - Z061318974.
4. Při realizaci stavby nutno dodržet všechny podmínky, které jsou uvedeny ve vyjádření VaK Hodonín, a.s. - vyj. ze dne 22. 5. 2013 zn. 2/Vy/13/ a ve vyjádření ze dne 21.7.2012 zn. 2/T/10.
5. Při realizaci stavby budou dodrženy všechny podmínky stanoviska MěÚ Kyjov – odboru životního prostředí ze dne 26.8.2010 spis. zn. OŽP/5317/2010/379 .
6. Při realizaci stavby nutno dodržet všechny podmínky, které jsou uvedeny ve vyjádření společnosti Telefónica Czech Republic, a.s. (dále jen TCZ) ze dne 29.6.2010 pod č.j.



79944/10 a ve vyjádření ze dne 16.7.2013 pod č.j. 618990/13 vyjádření o existenci podzemního vedení sítě elektronických komunikací (PVSEK). Jedná se o tyto podmínky:

- a) Stavebník, nebo jím pověřená třetí osoba je povinen bez zbytečného odkladu poté, kdy zjistil, že jeho záměr, pro který podal žádost o vyjádření, je v kolizi se SEK a nebo zasahuje do *Ochranného pásma SEK*, nejpozději však před počátkem zpracování projektové dokumentace stavby, která koliduje se SEK a nebo zasahuje do ochranného pásma SEK, vyzvat společnost Telefónica ke stanovení konkrétních podmínek ochrany SEK případně k přeložení SEK a to v pracovní dny (od 8:00 do 15:00) prostřednictvím zaměstnance společnosti Telefónica pověřeného ochranou sítě - Dana Panáková, tel. 720 752 454.
  - b) Přeložení SEK zajistí její vlastník, společnost Telefónica. Stavebník, který vyvolal překládku SEK je dle ustanovení § 104 odst. 16 zák. č. 127/2005 Sb. povinen uhradit společnosti Telefónica veškeré náklady na nezbytné úpravy dotčeného úseku SEK, a to na úrovni stávajícího technického řešení.
  - c) Pro účely přeložení SEK dle výše uvedeného je stavebník povinen uzavřít se společností Telefónica Smlouvu o realizaci překládky SEK.
  - d) Bez ohledu na všechny výše uvedené skutečnosti je stavebník, nebo jím pověřená třetí osoba povinen řídit se Všeobecnými podmínkami ochrany SEK společnosti *Telefónica*, které jsou nedílnou součástí vyjádření o existenci sítě elektronických komunikací ze dne 16.7.2013 č.j. 618990/13 a vyjádření dne 29.6.2010 č.j. 79944/10.
- 7. Dále musí být splněny všechny následující doplňující konkrétní podmínky – uvedené ve vyjádření společnosti Telefónica ze dne 28.11.2013 č.j. 79944/10/URPr** (vyjádření s námitkami podané v průběhu řízení o prodloužení platnosti územního rozhodnutí na výše uvedenou stavbu). Jedná se o tyto doplňující podmínky společnosti Telefónica :

- a) Společnost Telefónica Czech Republic, a.s. upozorňuje na skutečnost, že v rámci stavby byla navržena ochrana a stranové posunutí PVSEK bez přerušení provozu na vedeních. K navrhovanému řešení uvádíme následující **doplňující konkrétní podmínky**, které musí být při realizaci stavby splněny:
- b) V místech přechodů PVSEK pod silnicí bude ověřena délka stávajících chrániček na kabelech. Pokud bude nedostatečná (při rozšíření silnice), nebo dojde k poškození chráničky během stavby, musí být v trase PVSEK připolozena celistvá chránička o průměru min. 110 mm, se zataženým lankem, utěsněná na obou koncích proti zatečení a vyvedená min. 0,5 m za novou ohradu silnice.
- c) Při přeložce HDPE trubek a kabelů včetně optického kabelu bez přerušení a jejich uložení do chráničky (obj. SO 410) je nutné provést měření optického kabelu na všech volných vlákna na vlnové délce 1625 nm, a to před zahájením manipulace s kabelem, a po provedení úpravy a ochrany tras PVSEK. Pod autobusovou zastávkou bude kvůli dostupnosti vedení připolozena celistvá chránička o průměru 160 mm, tak aby její konce byly vyvedeny do volného terénu.
- d) Veškeré odborné práce zajistí společnost TCZ na základě objednávky investora stavby. Minimálně 2 měsíce před zahájením stavebních prací musí investor kontaktovat pracovníka spol. TCZ ing. Panákovou s objednávkou na provedení stranové přeložky a ochrany PVSEK. Na základě konzultace mezi investorem a spol. TCZ budou dohodnuty konkrétní podmínky a termíny s tím, že společnost TCZ zajistí pouze odborné práce na PVSEK a nové geodetické zaměření tras PVSEK a chrániček.
- e) Veškeré náklady spojené s úpravou PVSEK hradí investor stavby (musí být součástí výkazu výměr – výkopové práce, chráničky pod pojízdnou plochou, geodetické zaměření nové trasy PVSEK a uložených chrániček atd.).
- f) Křížení a souběh ostatních inženýrských sítí s PVSEK musí být řešen dle platných ČSN, zejména ČSN 736005.
- g) Během realizace stavby, po obnažení trasy PVSEK, bude přizván ke konzultaci, případně upřesnění konkrétního způsobu ochrany a kontrole trasy PVSEK před záhozem, pracovníka společnosti TCZ - p. Švrček, tel. 602786471 nebo ing. Panáková.



**8. Další podmínky pro provedení výše uvedené stavby (výše uvedených objektů) zůstávají v platnosti, tak jak je uvedeno v územním rozhodnutí ze dne 29.3.2011, které vydal stavební úřad pod spis. zn. SÚ 7079/2010/156Žd a č.j. SÚ 13009/11/7079/2010 156 .**

Účastníci řízení na něž se vztahuje rozhodnutí správního orgánu:

Jihomoravský kraj, Žerotínovo náměstí 3/5, 601 82 Brno.

**Odůvodnění:**

Vydané územní rozhodnutí dne 29.3.2011 pod spis. zn. SÚ 7079/2010/156Žd a č.j. SÚ 13009/11/7079/2010 156 platí ve smyslu § 93 odst. 1 stavebního zákona dva roky ode dne, kdy nabylo právní moci. Před uplynutím této lhůty požádal žadatel dne 19.3.2013 o prodloužení jeho platnosti z důvodu nedostatečných finančních prostředků investora v daném období pro možnost realizace stavby.

Stavební úřad oznámil podle § 93 odst. 3 a § 87 odst. 1 stavebního zákona zahájení řízení ve věci prodloužení platnosti územního rozhodnutí všem dotčeným orgánům a účastníkům řízení a upozornil je v souladu s § 93 odst. 3 stavebního zákona na lhůtu pro podání závazných stanovisek a námitek.

Stavební úřad posoudil důvody žádosti o prodloužení platnosti územního rozhodnutí. Protože předpoklady, za kterých bylo původní územní rozhodnutí vydané dne 29.3.2011 pod spis. zn. SÚ 7079/2010/156Žd vydáno, zůstaly nezměněny, zejména zůstala v platnosti závazná stanoviska dotčených orgánů, stavební úřad žádosti vyhověl.

Protože prodloužením lhůty platnosti územního rozhodnutí nejsou ohroženy práva ani zájmy účastníků územního řízení ani veřejný zájem, stavební úřad rozhodl tak, jak je uvedeno ve výroku rozhodnutí, za použití ustanovení právních předpisů ve výroku uvedených.

**Účastníci řízení - další dotčené osoby:**

Obec Želetice, Vodovody a kanalizace Hodonín, a.s., Jihomoravská plynárenská, a.s., Telefónica Czech Republic, a.s., E.ON Česká republika, s. r. o.,  
vlastníky sousedních pozemků parc.č.:  
153, 147/3, 143/2, 138, st.176, st. 171, st. 219/1, st. 166, 106/30, 106/2, 105/1, st. 36, 85, st. 35/1, st. 118, st. 121/1, st. 121/2, 26/2, st. 31, 83, 3713, 3712, 3711, 3705, 3704, 3703, 3702, 3701, 3700, 3699, 3698 v k.ú. Želetice u Kyjova.

**Stanoviska sdělili:**

- Telefónica Czech Republic, a.s - vyjádření ze dne 16.7.2013 č.j. 618990/13, vyj ze dne 28.11.2013 č.j. 79944/10/URPr a vyjádření ze dne 29.6.2010 pod č.j. 79944/10.
- Jihomoravská plynárenská a.s. – stanovisko ze dne 20.6.2013 zn. 5000801598, stanovisko ze dne 20.6.2013 zn. 5000798025.
- VaK a.s. Hodonín – vyj ze dne 22.5.2013 zn. 2/Vy/13/ a vyj. ze dne 21.7.2012 zn. . 2/T/10/
- E.ON Servisní, s.r.o - vyj. ze dne 4.6.2013 zn. E7456 - Z051317938.
- E.ON Česká republika , s.r.o. - souhlas ze dne 12.6.2013 zn. M18585 - Z061318974.
- HZS Jm kraje - stanovisko ze dne 28.6.2013 zn. HSBM-2-95-4/5-POKŘ-2013.
- KHS Jm kraje – vyj. ze dne 24.5.2013.
- MěÚ Kyjov–odbor ŽP – závazné stanovisko ze dne 26.8.2010 spis. zn. OŽP/5317/2010/379.

- MěÚ Kyjov – odbor ŽP – vyj.ze dne 7.11.2005 č.j. ŽP/05/vyj-2275
- MěÚ Kyjov – odbor dopravy – vyj. ze dne 2.11.2005 č.j. 4630/2005/OD/MO.

**Vypořádání s návrhy a námitkami účastníků:** námitce k řízení, kterou uplatnila společnost Telefónica Czech Republic, a s. dne 28.11.2013 č.j. 79944/10/URPr, bylo v celém rozsahu vyhověno – doplňující podmínky byly zapracovány do výrokové části rozhodnutí – v bodě č. 7.

#### **Poučení účastníků:**

Proti tomuto rozhodnutí se lze odvolat do 15 dnů ode dne jeho oznámení k odboru územního plánování a stavebního řádu Krajského úřadu Jihomoravského kraje podáním u zdejšího správního orgánu.

Odvolání se podává s potřebným počtem stejnopisů tak, aby jeden stejnopis zůstal správnímu orgánu a aby každý účastník dostal jeden stejnopis. Nepodá-li účastník potřebný počet stejnopisů, vyhotoví je správní orgán na náklady účastníka. Odvoláním lze napadnout výrokovou část rozhodnutí, jednotlivý výrok nebo jeho vedlejší ustanovení. Odvolání jen proti odůvodnění rozhodnutí je nepřípustné.



otisk úředního razítka

Ing. Bc. Miloš Dokoupil  
vedoucí stavebního úřadu

**Příloha:** situace – výkr. č. B2 – koordinační situace stavby

#### **Poplatek:**

Správní poplatek dle zákona č. 634/2004 Sb., o správních poplatcích, v platném znění, dle položky č. 17, bodu 1 f), poznámky č. 6 - činí 10 000,- Kč.  
Správní poplatek byl zaplacen dne 17.1.2014.

***Toto oznámení musí být vyvěšeno po dobu 15 dnů na úřední desce. Patnáctým dnem po vyvěšení se písemnost považuje za doručenou (dnem vyvěšení je den vyvěšení na úřední desce správního orgánu, který vede řízení). Oznámení se zveřejňuje též způsobem umožňující dálkový přístup.***

vyvěšeno na úřední desce dne:

sejmuto z úřední desky dne:

vyvěšeno na elektronické úřední desce dne:

sejmuto z elektronické úřední desky dne:

*Razítko, podpis orgánu, který potvrzuje vyvěšení a sejmutí oznámení.*



**Obdrží:**

**Účastníci územního řízení:** účastníci dle § 85 odst. 1, § 85 odst. 2 písm. a (**obeznámení jednotlivě**):

Správa a údržba silnic Jihomoravského kraje, příspěvková organizace kraje, IDDS: k3nk8e7  
- která zastupuje Jihomoravský kraj, IČ 70888337, Žerotínovo nám. 3/5, 601 82 Brno  
Obec Želetice, 696 37 Želetice, IDDS: 2e4bzap  
Vodovody a kanalizace Hodonín, a.s., IDDS: a2pgx2s  
Jihomoravská plynárenská, a.s., IDDS: yhsfc9  
Telefónica Czech Republic, a.s., IDDS: d79ch2h  
E.ON Česká republika, s. r. o., IDDS: 3534cwz

**Ostatní účastníci územního řízení:** účastníci dle § 85 odst. 2 písm. b) stavebního zákona (**obeznámení veřejnou vyhláškou**) v souladu s ustanovením § 144 zák.č. 500/2004 Sb. , správní řád (neboť se jedná o řízení s velkým počtem účastníků řízení). Tito účastníci řízení (osoby, jejichž vlastnické nebo jiné věcné právo k sousedním stavbám anebo sousedním pozemkům nebo stavbám na nich může být územním rozhodnutím přímo dotčeno) se v souladu s ust. § 87 odst. 3 stavebního zákona identifikují označením pozemků a staveb evidovaných v katastru nemovitostí dotčených vlivem záměru.

**Jedná se o tyto vlastníky sousedních pozemků parc.č.:**

153, 147/3, 143/2, 138, st.176, st. 171, st. 219/1, st. 166, 106/30, 106/2, 105/1, st. 36, 85, st. 35/1, st. 118, st. 121/1, st. 121/2, 26/2, st. 31, 83, 3713, 3712, 3711, 3705, 3704, 3703, 3702, 3701, 3700, 3699, 3698 v k.ú. Želetice u Kyjova.

**Dotčené orgány státní správy (obeznámení jednotlivě):**

Městský úřad Kyjov, odbor správních a dopravních agend, Masarykovo nám. č.p. 1, 697 22 Kyjov

Krajská hygienická stanice Jihomoravského kraje se sídlem v Brně, IDDS: jaaai36

Hasičský záchranný sbor Jihomoravského kraje, Územní odbor Hodonín, IDDS: ybiaiuv

Městský úřad Kyjov, Odbor životního prostředí a územního plánování, Masarykovo náměstí č.p. 1/38, 697 01 Kyjov 1

**Ostatní – pro vyvěšení na úřední desky:**

Městský úřad Kyjov, odbor organizační a právní, 697 22 Kyjov – pro vyvěšení na úřední desce

Obecní úřad Želetice – pro vyvěšení na úřední desce

**Ostatní (na vědomí):**

Správa a údržba silnic Jihomoravského kraje, příspěvková organizace kraje, Oblast Hodonín, Brněnská 3254, 695 15 Hodonín



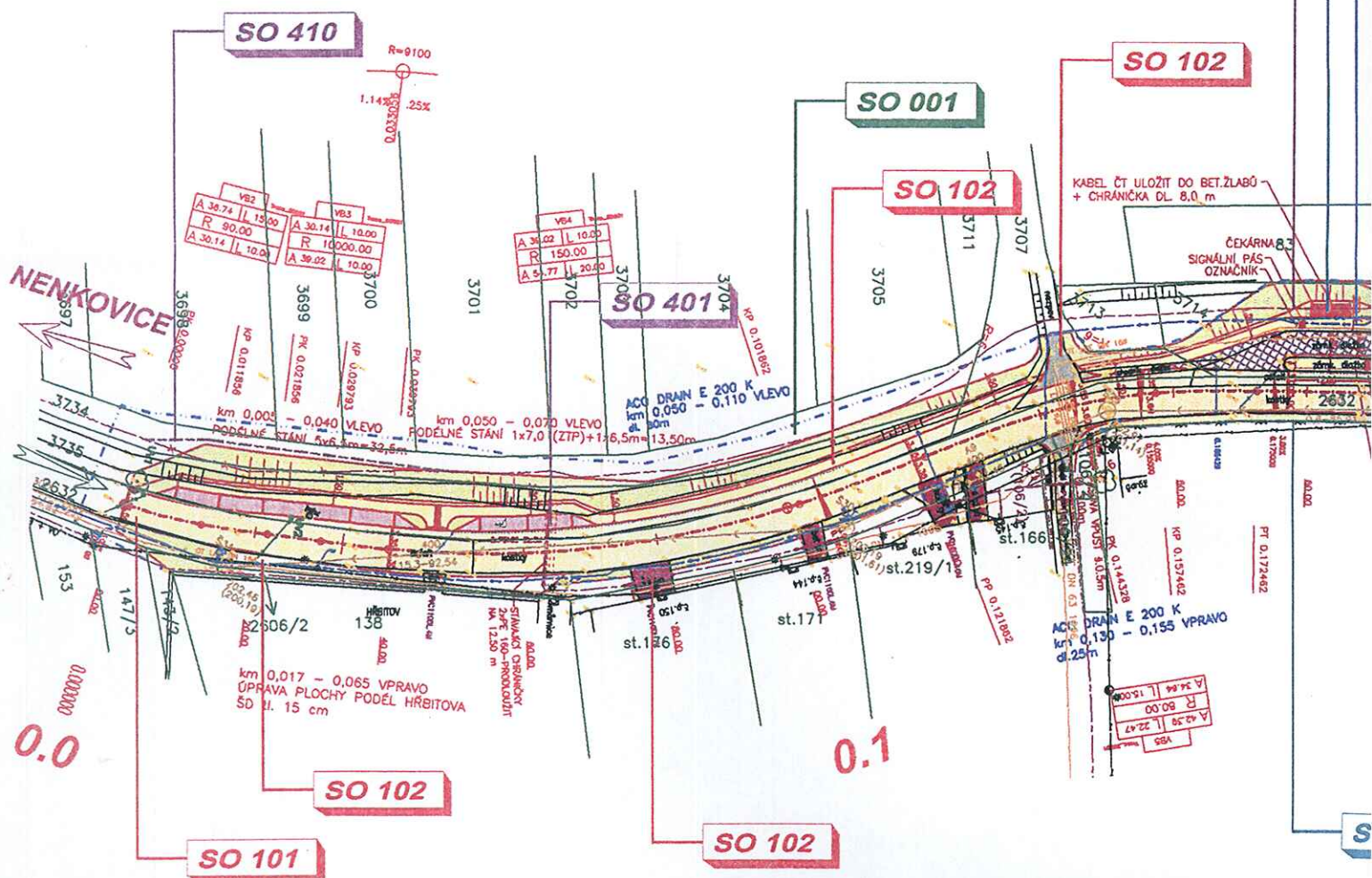
# ORDINAČNÍ SITUACE STAVBY

## AKCE: SILNICE III/41 924 PRŮTAH ŽELETICE

### M 1:1000

#### SEZNAM OBJEKTŮ:

<b>SO 001</b>	<b>PŘÍPRAVA ÚZEMÍ</b>	<b>SO 410</b>	<b>PŘELOŽKA DOK</b>
<b>SO 101</b>	<b>SILNICE III/41 924</b>	<b>SO 501</b>	<b>PŘELOŽKA PLYNOVODU STL</b>
<b>SO 102</b>	<b>CHODNÍKY</b>	<b>SO 701</b>	<b>VÝMĚNA OPLOCENÍ</b>
<b>SO 301</b>	<b>PŘELOŽKA VODOVODU</b>	<b>SO 702</b>	<b>PŘESUN AUT. ČEKÁRNY</b>
<b>SO 401</b>	<b>ZABEZPEČENÍ KABELŮ MTS</b>		



#### POZNÁMKA:

ZÁKRES INŽENÝRSKÝCH SÍTÍ JE POUZE INFORMAČNÍ A PŘED ZAPOČETÍM STAVEBNÍCH PRACÍ JE NUTNÉ VYTYČIT VE SPOLUPRÁCI SE SPRÁVCI A VIDITELNĚ OZNAČIT V TERÉNU.



# LEGENDA INŽENÝRSKÝCH SÍTÍ

POPIS I.S.	STÁVAJÍCÍ	NAVRŽENÉ	VYBAVENOST I.S.
VEDENÍ NN VEDENÍ NN VEŘ.OSVĚTLENÍ KABELY NN KABEL MTS KABEL DÁLKOVÉ			<ul style="list-style-type: none"> <li>SLOUP EL. VEDENÍ DŘEVĚNÝ</li> <li>SLOUP EL. VEDENÍ ŽEL.BET.</li> <li>SLOUP EL. VEDENÍ OCELOVÝ</li> <li>TRAFOSTANICE</li> </ul>
VODOVOD PITNÁ VODA KANALIZACE JEDNOTNÁ PŘÍPOJKA DEŠŤ. SVODU PLYNOVOD STL			<ul style="list-style-type: none"> <li>SLOUP TEL. VEDENÍ DŘEVĚNÝ</li> <li>SLOUP TEL. VEDENÍ ŽEL.BET.</li> <li>SLOUP TEL. VEDENÍ OCELOVÝ</li> <li>HYDRANT PODZEMNÍ</li> <li>HYDRANT NADZEMNÍ</li> <li>ŠOUPĚ</li> <li>VPUST</li> <li>REV.ŠACHTA</li> </ul>



PŘÍJEZD NA STAVENIŠTĚ




OBVOD STAVBY

## LEGENDA PLOCH:




VOZOVKA ASFALT (ŽUL. KOSTKA)  
SO 101 - SILNICE III/41 924



CHODNÍK BET. DLAŽBA tl. 60 mm  
SO 102 - CHODNÍKY



VJEZD BET.DLAŽBA tl. 80 mm  
SO 102 - CHODNÍKY



AUTOBUSOVÝ ZÁLIV, ŽUL.KOSTKA 12x12 cm  
SO 101 - SILNICE III/41 924



PARKOVACÍ STÁNÍ, BET. DLAŽBA 80 mm  
SO 102 - CHODNÍKY



OHUMUSOVÁNÍ TL. 15 CM  
A OSETÍ TRAV.SEMENEM  
SO 102 - CHODNÍKY

10

702

SO 301

SO 501

ACO DRAIN E 200 K  
m 0,175 - 0,225 VLEVO  
dl. 50 m

15 0,197920  
16 0,207920

ON 416

ZNAČNÍK PAS  
KULINÍ PAS  
LOVÉ ZABUDU  
A 1.10 m, dl.15.50 m

SO 101

0.2

B 2



SOUŘADNÝ SYSTÉM: JTSK  
VÝŠKOVÝ SYSTÉM: BpV

701

VNI  
D SÍTĚ

ZODP. PROJEKTANT :	NAVRHL/VYPRACOVAL :	TECHNICKÁ KONTROLA :	<p>SILNIČNÍ PROJEKT spol. s r.o. Bohunická 50, 619 00 Brno</p>
HL. ING. PROJEKTU :	KRESLIL/CAD :		
ObÚ :	Kraj :	FORMÁT :	
OBJEDNATEL :		DATUM :	
AKCE :		ČÍS. ZAKÁZKY :	
		STUPEŇ :	SOUPRAVA :
		MĚŘITKO :	
PŘÍLOHA :		PŘÍLOHA ČÍS. :	B 2

2